

«СОГЛАСОВАНО»  
Начальник ОГИБДД  
УМВД России по г.Сыктывкару"  
Моисеев А.Н. \_\_\_\_\_  
« \_\_\_\_ » \_\_\_\_\_ 20 \_\_\_\_ г.

«УТВЕРЖДАЮ»  
Директор ГОУ «Коми  
республиканский лицей при  
СыктГУ»

Штин А.В. \_\_\_\_\_  
« \_\_\_\_ » \_\_\_\_\_ 20 \_\_\_\_ г.

# ПАСПОРТ

дорожной безопасности

Государственного общеобразовательного учреждения

«Коми республиканский лицей при СыктГУ»

**2014**

## Общие сведения

ГОУ «Коми республиканский лицей при СыктГУ»

Тип ОУ : Общеобразовательный

Юридический адрес ОУ: г.Сыктывкар Октябрьский проспект д.55

Фактический адрес ОУ: г.Сыктывкар Октябрьский проспект д.55

Администрация ОУ:

Директор: Штин Александра Васильевна

8(8212)436304

Заместитель директора

по учебной работе Попова Ирина Львовна

Заместитель директора

по воспитательной работе Семукова Светлана Юрьевна

Сотрудник (-и)старший инспектор по пропаганде БДД ОГИБДД

Госавтоинспекции УМВД России по г.Сыктывкару И.А. Рубцова

по профилактики

инспектор по пропаганде БДД В.В. Крючек

ДДТТ

тел. 8(8212)281842

Ответственный

за содержание

улично-дорожной сети

старший инспектор группы дорожной инспекции и

организации движения А.В. Новосад

тел. 8(8212)281828

Ответственный

за мероприятия по профилактике

детского травматизма

Зам.директора по ВР Семукова Светлана

Юрьевна

Режим работы ОУ

8.00-17.00

(с учетом сменности и внеурочной деятельности)

Телефоны оперативных служб, действующих на территории расположения

ОУ:

Оперативный дежурный Главного управления МЧС по Республике Коми	8(8212) 44-72-15
Управления по делам ГО и ЧС г. Сыктывкара	05, 8(8212)24-63-90
Сыктывкарский аварийно-спасательный отряд	8(8212) 22-97-99, 8(8212)22-97-89
Служба спасения-01	01, с мобильного телефона - 112
Пожарная охрана	01, с мобильного телефона – 112
Полиция	02, с мобильного телефона – 002, 020
Скорая помощь	03, с мобильного телефона – 003, 030

## Содержание

### I. План-схема ОУ.

- 1) район расположения ОУ, пути движения транспортных средств и учащихся;
- 2) организация дорожного движения в непосредственной близости от образовательного учреждения с размещением соответствующих технических средств, маршруты движения учащихся и расположение парковочных мест;
- 3) маршруты движения организованных групп учащихся от ОУ к стадиону, парку или к спортивно-оздоровительному комплексу;
- 4) схема безопасного маршрута к ОУ

### II. Информация об обеспечении безопасности перевозок учащихся общественным транспортным средством (автобусом).

- 1) общие сведения;
- 2) транспортная доступность ОУ общественным транспортом;
- 3) безопасное расположение остановки автобуса общественного транспорта по отношению к ОУ.

### III. Приложения:

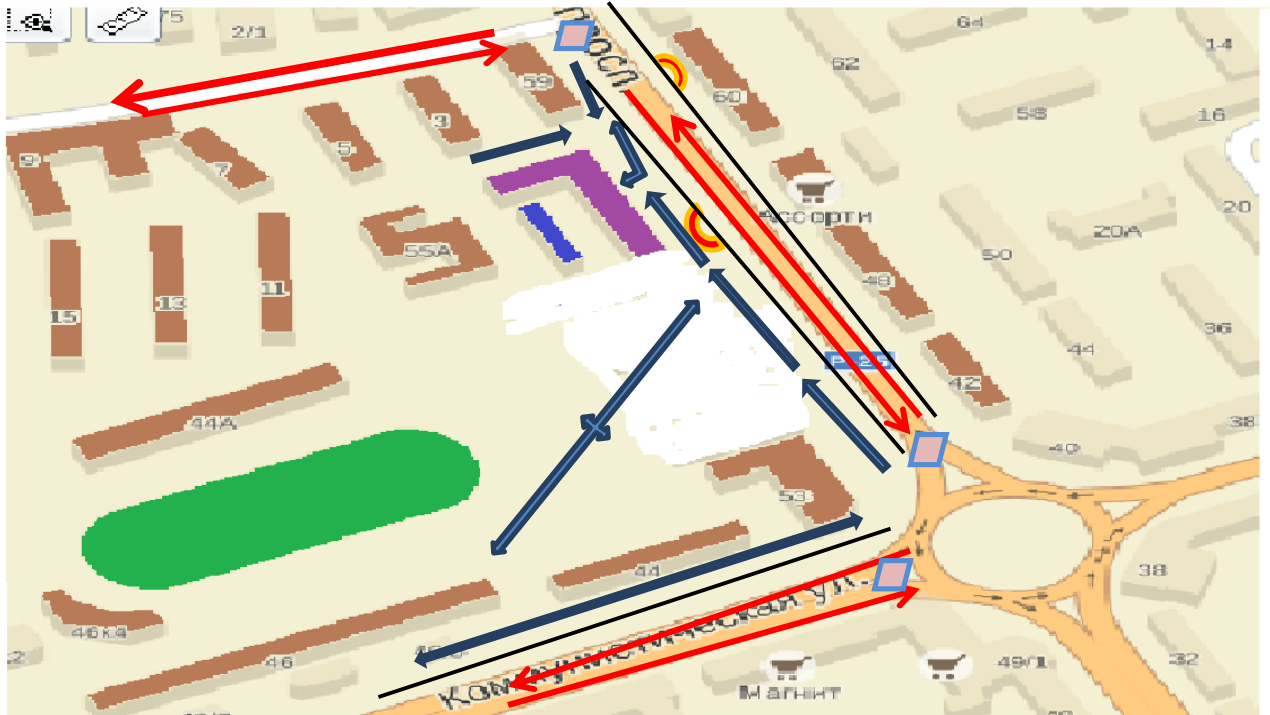
1. Пешеходный переход
2. Организация движения вблизи ОУ
3. Обустройство автобусной остановки.
4. Место погрузки/разгрузки грузов (тыльная сторона СыктГУ)











## **Краткая характеристика расположения ОУ «Коми республиканский лицей при СыктГУ»**

ГОО « Коми республиканский лицей при СыктГУ» располагается по адресу г.Сыктывкар Октябрьский проспект 55. Октябрьский проспект имеет по три полосы дорожного движения в каждую сторону. ОУ от проезжей части разделяет пешеходный тротуар шириной 3 метра и зеленые насаждения по ширине 1.5 метра. В непосредственной близости (50 метров)находится регулируемый перекресток ул.Катаева-Октябрьский проспект. Перекрёсток оборудован : светофорам для пешеходов с отсчетом времени, информационными знаками «пешеходный переход», заградительными барьерами от несанкционированного выхода на проезжую часть, камерами видеонаблюдения. С другой стороны здания (100 метров) располагается регулируемый перекресток с круговым движением Октябрьский проспект-ул.Коммунистичкская оборудованный: камерами видеонаблюдения, светофором с отсчетом времени для пешеходов, заградительными барьерами от несанкционированного выхода на проезжую часть, информационным знаком «пешеходный переход». Между перекрестками на удалении 50 метров от ОУ располагается оборудованная остановка для общественного транспорта. С противоположной стороны проезжей части на удалении 150 метров от ОУ располагается оборудованная остановка для общественного транспорта в обратном направлении. Расположение парковочных мест для автотранспорта находится на удалении 200-250 метров

# 1. План-схема ОУ.





## План-схема района расположения ОУ, пути движения транспортных средств и учащихся



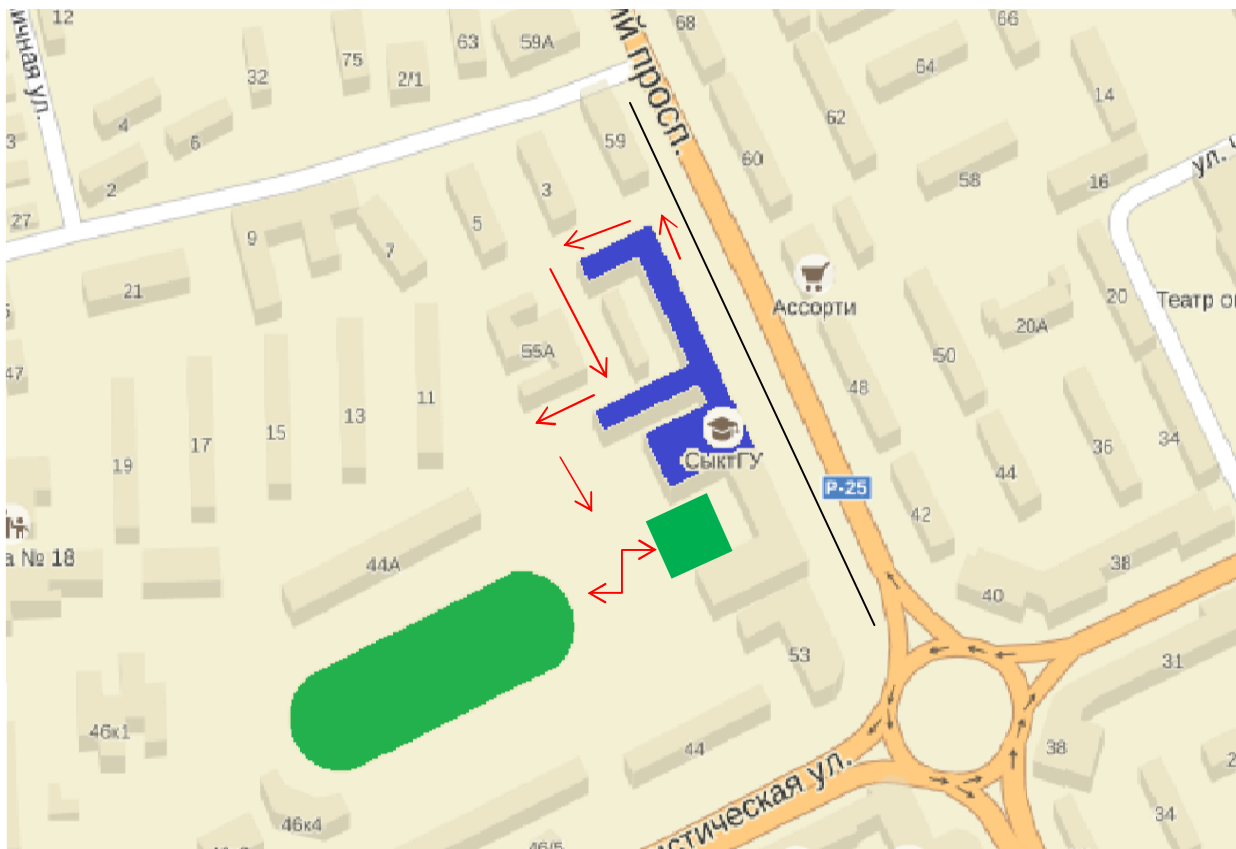
-  - Жилой дом
-  - Стадион
-  - Гаражный комплекс
-  - Проезжая часть
-  - Пешеходный переход
-  - Тротуар
-  - ОУ
-  - Автобусная остановка
-  - Движение автотранспорта
-  - Движение учащихся к ОУ




**План-Схема организации дорожного движения в непосредственной близости от образовательного учреждения с размещением соответствующих технических средства в расположение парковочных мест**



-  - Парковочное место автотранспорта
-  - Тротуар
-  - Направление движения автотранспорта
-  - Светофор и пешеходный переход

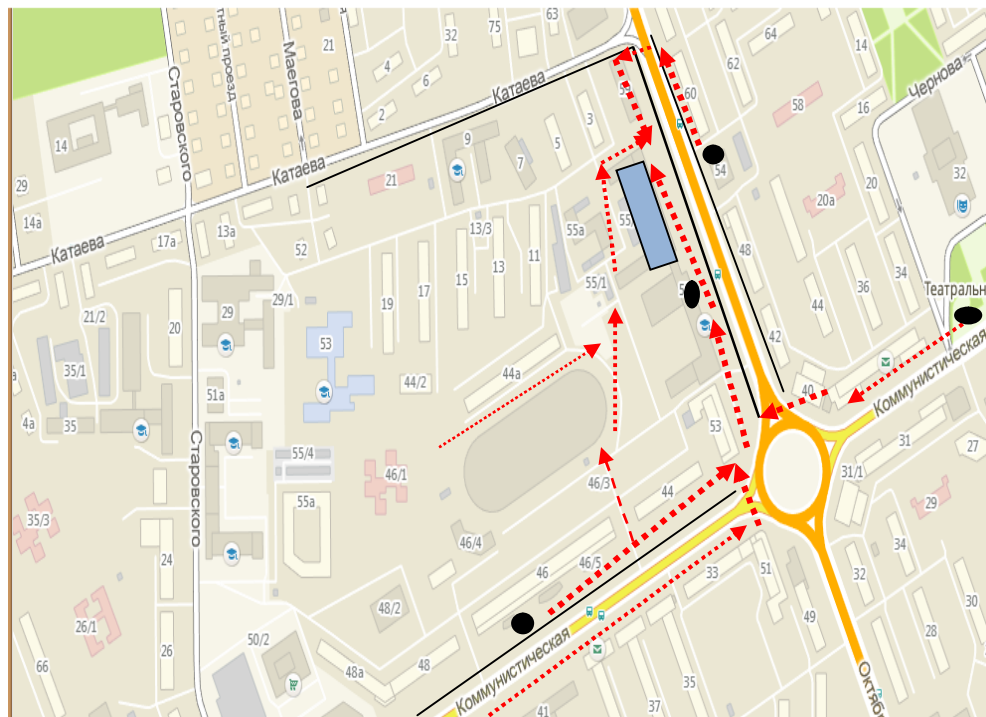
## Маршруты движения организованных групп учащихся от ОУ к стадиону, парку или к спортивно-оздоровительному комплексу







-  - Стадион и спортивная площадка
-  - Тротуар
-  - Движение учащихся месту занятий

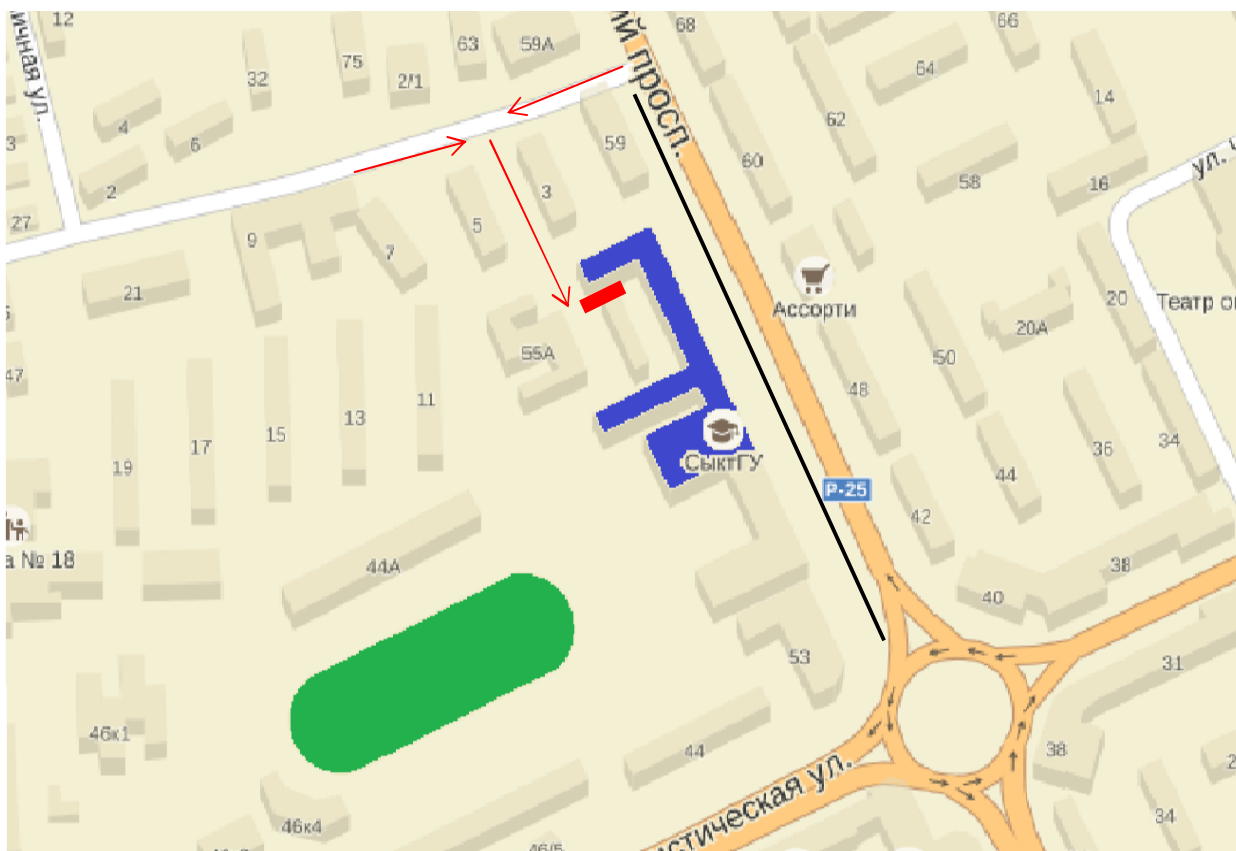


## План-схема безопасного маршрута учащихся к ОУ



-  - остановка общественного транспорта
-  - пешеходный тротуар
-  - движение учащихся
-  - ОУ

**Пути движения транспортных средств к местам разгрузки/погрузки и рекомендуемые пути передвижения учащихся по территории образовательного учреждения**



- Движение автотранспорта к месту загрузки/погрузки грузов

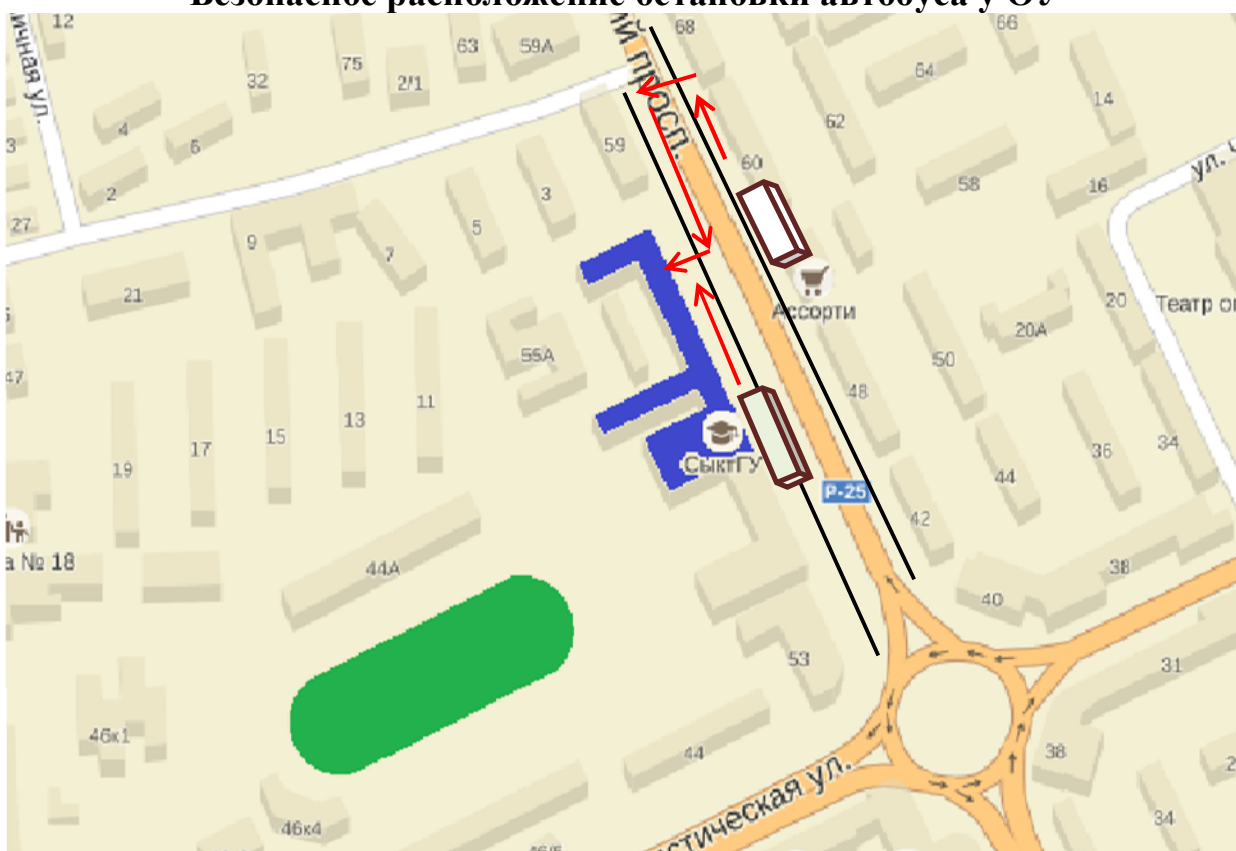


- Место для загрузки/погрузки грузов

-Трогуар

Информация об обеспечении безопасности перевозок учащихся  
общественным транспортным средством (автобусом).

### Безопасное расположение остановки автобуса у ОУ



→ - Движение учащихся от остановок ОУ

▭ - Автобусная остановка

— - Тротуар

. Пешеходный переход




## 2. Организация движения вблизи ОУ



## 3. Обустройство автобусной остановки.





4. Место погрузки/разгрузки грузов (тыльная сторона СыктГУ)

